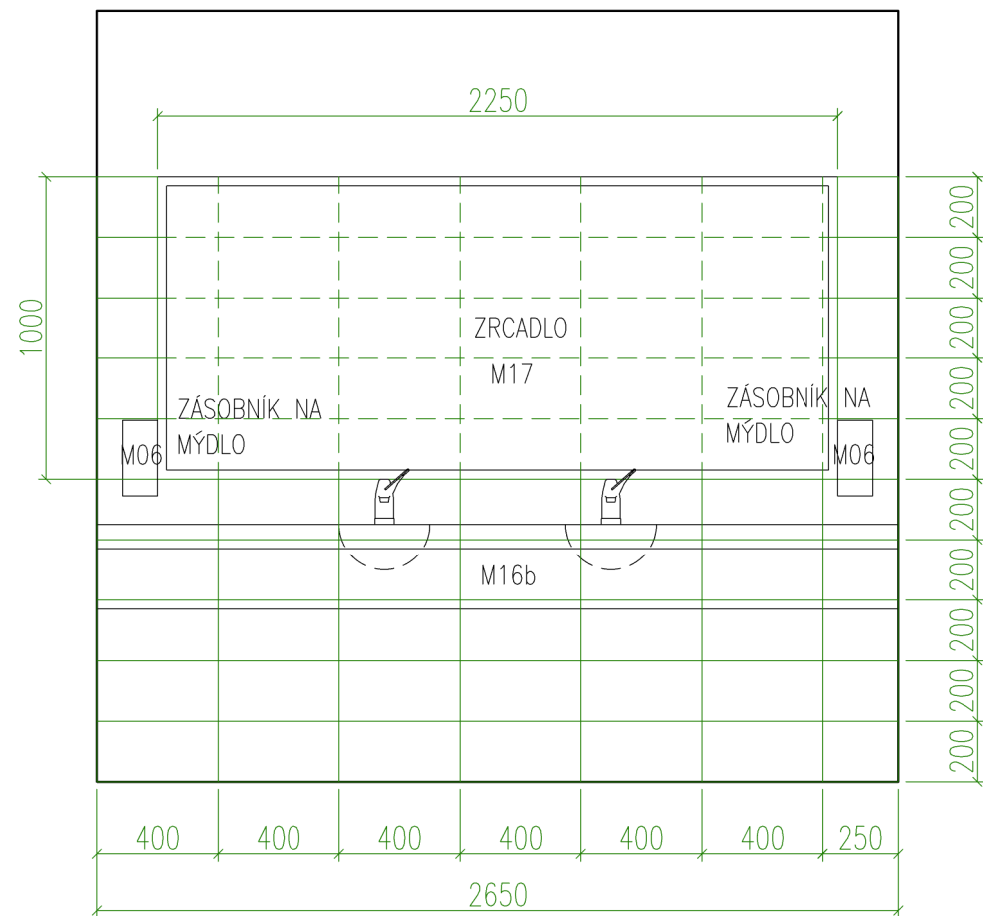
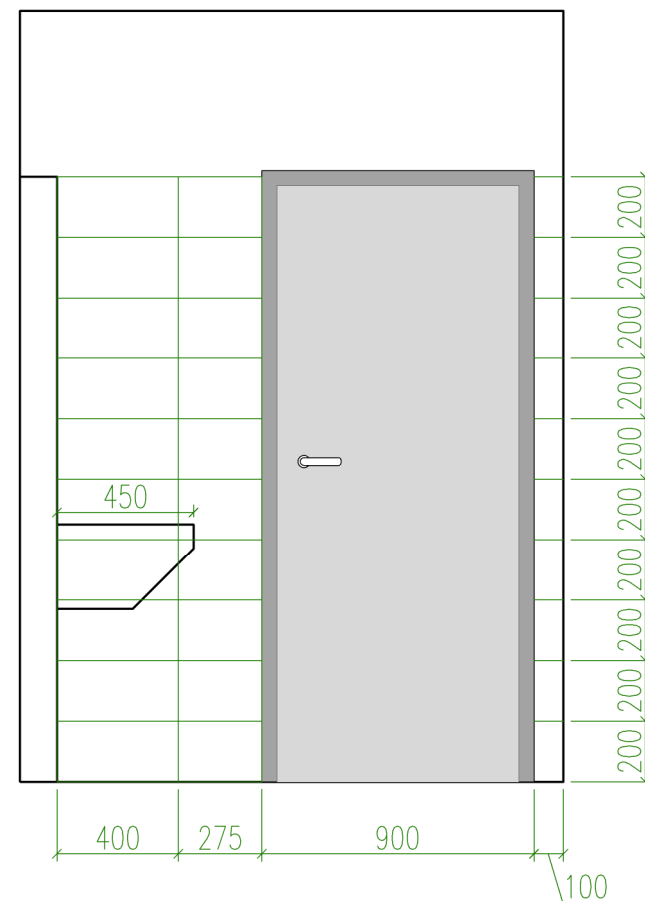


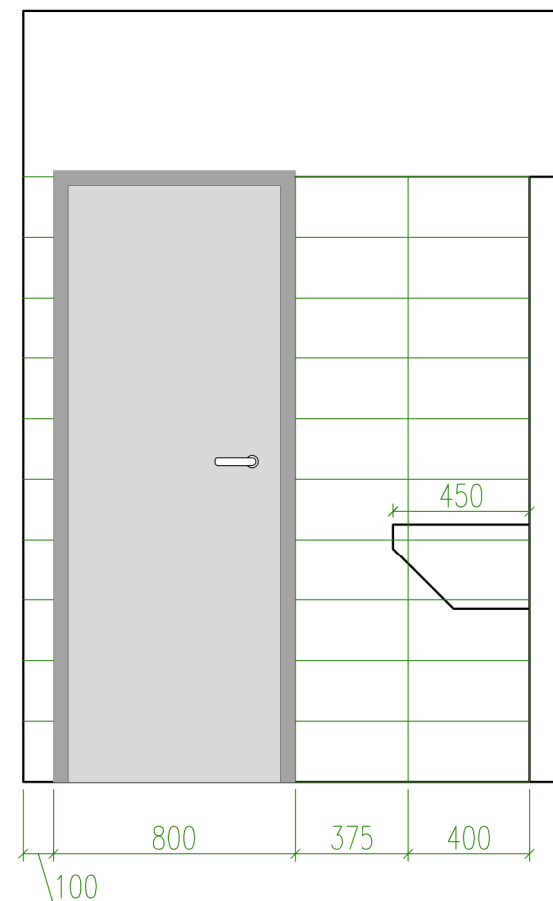
POHLED 1



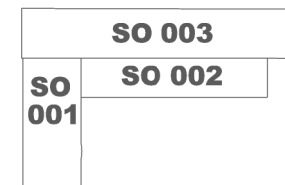
POHLED 2



POHLED 3



POZN. SCHÉMA I POHLEDY VČETNĚ SPÁROŘEZU PLATÍ PRO MÍSTNOSTI S3.04, S4.04 (JSOU TOTOŽNÉ)



RAZÍTKO/PODPIS	PARÉ

±0,000 = 198,760 m n.m. Bpv = ÚROVEŇ PODLAHY 1.NP v OBJEKTU SO 001

NÁZEV PROJEKTU <b>NADSTAVBA ADMINISTRATIVNÍHO OBJEKTU SAKO BRNO, a. s. ČERNOVICKÁ 15"</b> MÍSTO STAVBY <b>SAKO Brno, Černovická 454/15, 617 00, Brno Jih Parcela č. 172/1, k.ú. Komárov (611026)</b> INVESTOR <b>SAKO Brno, a.s., Jedovnická 4247/2, Židenice, 62800 Brno</b> OBJEKT <b>DOKUMENTACE STAVEBNÍHO OBJEKTU</b>	
ČÁST PROJEKTU <b>ARCHITEKTONICKO-STAVEBNÍ ŘEŠENÍ</b>	<b>D.1.1</b>
NÁZEV <b>POHLEDY MÍSTNOSTI - S3.04, S4.04</b>	ČÍSLO <b>10</b>

<b>GARANT projekt s.r.o.</b> Staňkova 103/18, 602 00 Brno IČ: 06722865, DIČ: CZ06722865 E-mail: info@garantprojekt.cz mob.: 608 213 528 web: garantprojekt.cz	
AUTORIZOVANÝ PROJEKTANT <b>ING. STANISLAV SMOLÍK</b> č. autorizace 1006132	HLAVNÍ INŽENÝR PROJEKTU <b>ING. STANISLAV SMOLÍK</b> VYPRACOVAL <b>ING. ARCH. ADÉLA HÝLOVÁ BC. KATEŘINA LEZNAŘOVÁ</b>
ČÍSLO ZAKÁZKY <b>GP202007</b>	DATUM <b>ČERVENEC 2020</b>
MĚŘÍTKO <b>1:25</b>	STUPEŇ <b>DPS</b>

OBKLAD BÍLÝ 200x400 mm  
SPECIFIKACE VIZ SPECIFIKACE POVRCHŮ